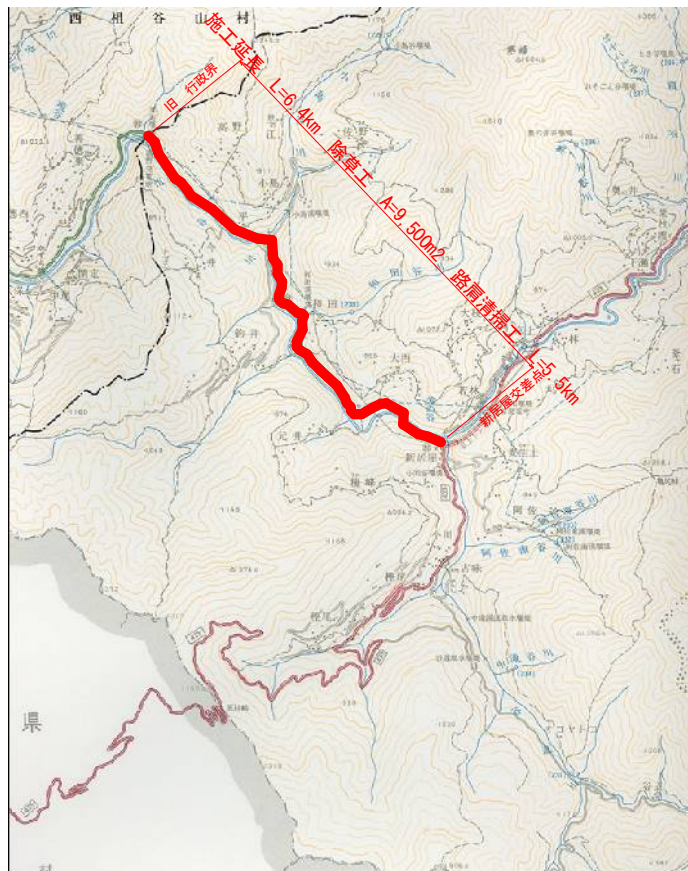
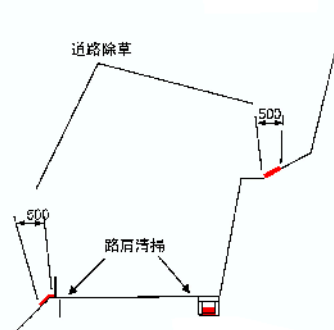
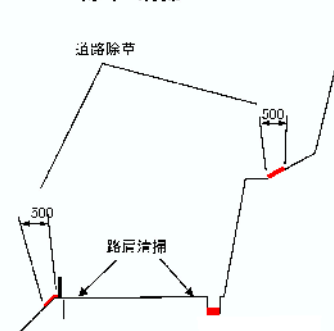


位置図



標準断面図 除草・清掃



実施設計図面

業務名	R8土 山城東祖谷山線 三・東祖谷和田地 道路維持修繕業務		
路線名等	(主) 山城東祖谷山線		
委託箇所	三好市東祖谷和田地		
図面名	位置図・標準断面図		
縮尺	free	図面番号	1 / 1
会社名			
事業者名	三好県土整備事務所		

「出典：国土地理院発行2.5万分1地形図 電子地形図25000（国土地理院）を加工して作成」